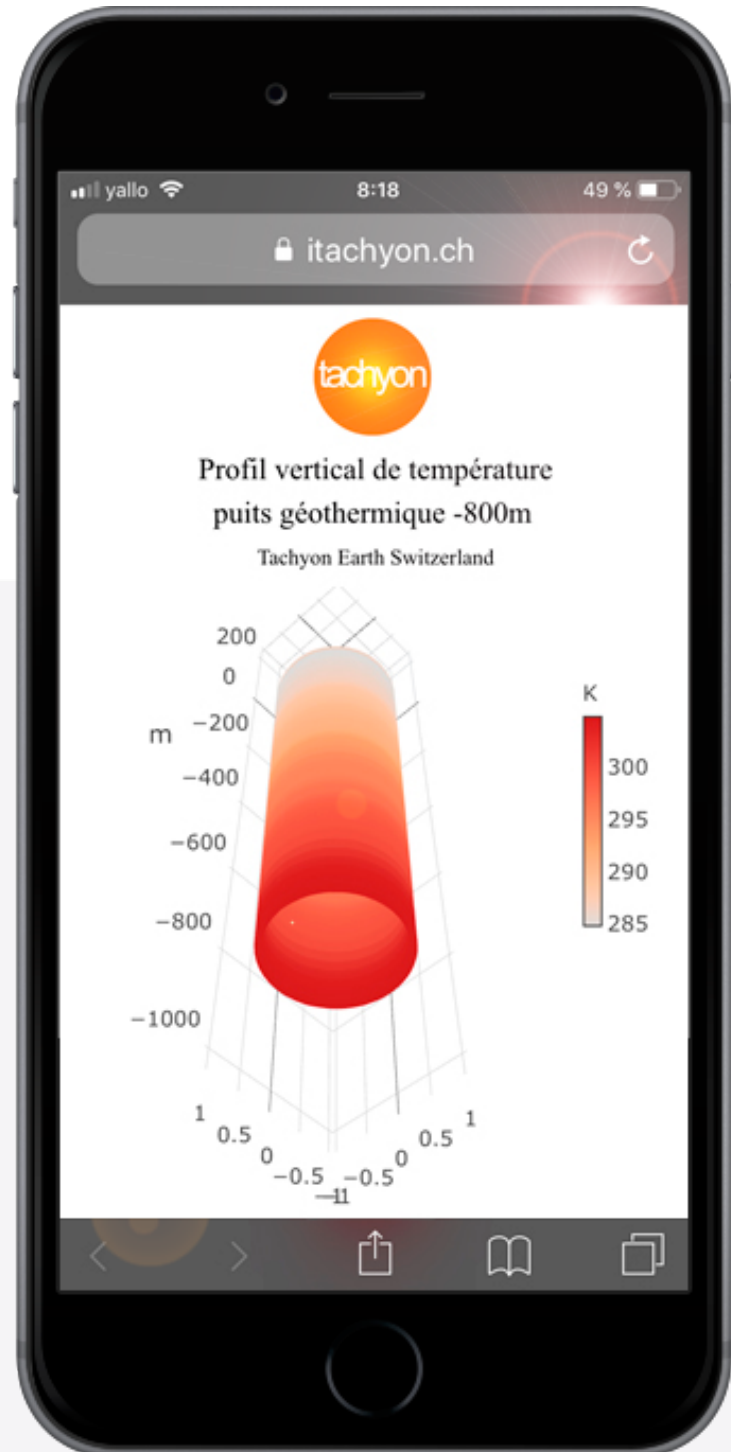


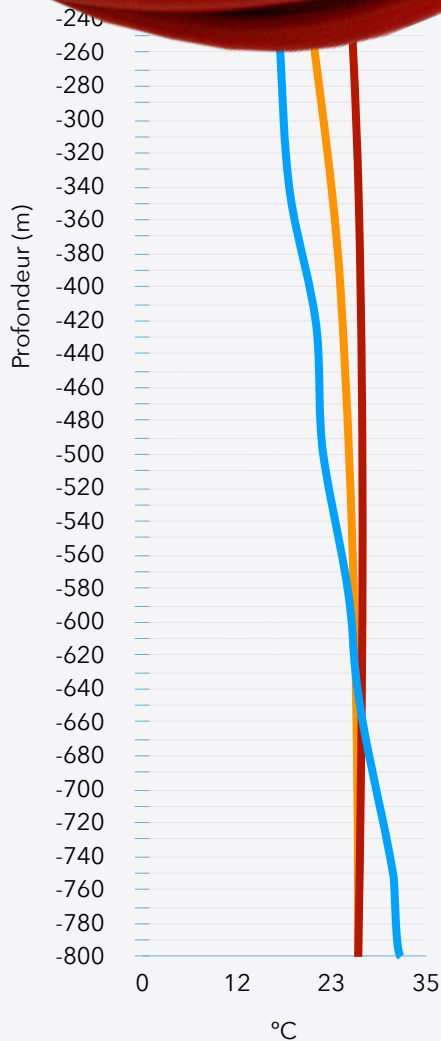

Température mètre à mètre ou autre intervalle selon vos besoins.

Profil vertical des températures en temps réel tout au long des sondes géothermiques, puits et sites géothermiques.

Profil vertical des températures en temps réel, des sondes géothermiques, puits et sites géothermiques



TACHYON EARTH
puits géothermique



— Terrain
— Fluide sortie SGVC (fG)
— Fluide rentré SGVC (fG)



38 mm



Profil vertical des températures en temps réel, des sondes géothermiques, puits et sites géothermiques

S **SONDES GÉOTHERMIQUES, PUIITS ET SITES** déroulez et introduisez les câbles multi-sensibles jusqu'au fond des puits. Une fois Connectés, les boîtiers électroniques lisent et envoient en temps réel, la température capturée par les câbles, mètre à mètre tout au long des puits. Le logiciel enregistre dans la base de données les températures réelles des puits monitorisés. Suivez en temps réel, sur votre navigateur toutes les données géothermiques, rapports et graphiques 2D, 3D et 4D de tous les puits, sondes géothermiques et sites.

Systeme monitoring 4D

L **LE SYSTÈME MONITORING 4D** est formé par un câble multi-sensible, connecté à un boîtier électronique. Toutes les données obtenues par le système, sont gérées en temps réel par le logiciel.